


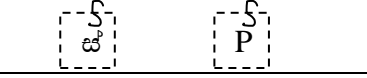

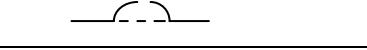
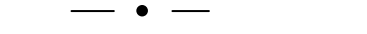


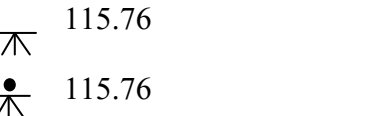


Data Layers for Digital Survey Plans

Layers - version 2012	Abbreviations -Sinhala /English	Descriptions
BOUND-ADMIN-VIR	+---+---+---+---+ ·+·+·+·+·+·+·+ ---·---·---·---·--- ---·---·---·--- ---·---·---·--- H H H H H H H H H·- H·- H·- H·- , - - - - -	පළාත් මායිම/Province boundary දිස්ත්‍රික් මායිම /District Boundary ප්‍රාදේශීය ලේකම් කොට්ඨාශ මායිම/ Divisional Secretaries Division Boundary ග්‍රාම නිලධාරී කොට්ඨාශ මායිම Grama Niladhari Boundary ගම් මායිම /Village Boundary මහ නගර සභා, නගර සභා හෝ ප්‍රාදේශීය සභා සීමා/Municipal, Urban Council or Pradeshiya Sabha limits මහ නගර සභා, නගර සභා හෝ ප්‍රාදේශීය සභා සීමා(විශාල කිරීමේවල)/Municipal,Urban Council or Pradeshiya Sabha limits (of extensions) ජන්ද කොට්ඨාශය නැතහොත් කොට්ඨාශ මායිම /Ward Or Division
BOUND-B-GEN	ඉ/B	ඉවුර/Bank
BOUND-BUND-GEN	කණ්ඩිය /BUND	කණ්ඩිය දිගට ලියනු ලබයි /Bund
BOUND-BW-GEN	මාතා/ BW	මායිම් තාප්පය /Boundary Wall
BOUND-C-GEN	ගැබෑ/ Cu	ගැටි බැම්ම /Curb
BOUND-DF-GEN	කෝවැ /DF	කෝටු වැට /Dry Fence
BOUND-DT-GEN	අ/Dh	අගල /Ditch/Trench
BOUND-EDN-GEN	කා/Dn	කපන ලද කානුව /Earth drain
BOUND-HG-GEN	බවැ/ Hg	බඩ වැටිය /Hedge
BOUND-HYDRO-GEN	ඡ/C	ඡල මාර්ගය /Channel/Cannal
BOUND-HYDRO-GEN	ඇල /Ela	ඇල /Ela

BOUND-HYDRO-GEN	-	ජල ප්‍රවාහය/ඔය/ගඟ† /Stream/Oya/River†
BOUND-HYDRO-GEN	-	ජලාශ/වැව/කළපු /Reservoir/Wewa/Lagoon†
BOUND-HYDRO-GEN	-	වෙනත් ජල මායිම් /Other type of Water Boundary
BOUND-IF-GEN	යවැ/IF	යකඩ වැට /Iron Fence
BOUND-LF-GEN	පැවැ/ LF	පැළ ඉණි වැට /Live Fence
BOUND-LM-GEN		මායිම් ගල් භවිතයෙන් මායිම් පිහිටුවා ඇතිවිට /Boundaries defined with Landmarks, RL and boundary Posts
BOUND-MY-GEN	සිකා/ MDn	සිමෙන්ති කාණුව /Masonry Drain
BOUND-OTHER-GEN	-	වෙනත් මායිම් /Other type of Boundary
BOUND-OUTER-GEN	-	වෙරළ මායිම /Shore Line
BOUND-RG-GEN	නි/ R	නියර /Ridge
BOUND-RL-GEN	-	දුම්රිය මාර්ග/ Railway line
BOUND-RW-GEN	ආකා/RW	ආධාරක තාප්පය /Retaining Wall
BOUND-SF-GEN	ගවැ/SF	ගල්වැට /Stone Fence
BOUND-TB-VIR	-	Transferred Boundaries
BOUND-TE-GEN	තාගැ/ TE	තාර ගැටට /Tar Edge
BOUND-U-GEN	අවි/U	අවිනිශ්චිත /Undefined
BOUND-WF-GEN	කවැ/ WF	කම්බි වැට /Wire Fence
BOUND-W-GEN	මාබි/ W	මායිම් බිත්තිය /Wall
BOUND-WLF-GEN	කපැවැ/ WLF	කම්බි පැළ ඉණි වැට/ Wire Live Fence
BOUND-WNF-GEN	කදැවැ/WNF	කම්බි දැල් වැට /Wire Net Fence
OBJ-MAN-MADE	 	ස්ථිර ගොඩනැගිල්ල /Permanent building

OBJ-MAN-MADE		තාවකාලික ගොඩනැගිල්ල /Temporary building
OBJ-MAN-MADE		අත්තිවාරම /Masonry Foundation
OBJ-MAN-MADE		පාලම/බෝක්කුව /Bridge/Culvert
OBJ-MAN-MADE	-	සිමෙන්තියෙන් බදින ලද ලීඳ/ලීඳ Masonry Well/Earth well
OBJ-MAN-MADE	වටු / WT	වතුර වැංකිය/ Water Tank
OBJ-MAN-MADE		ගේට්ටුව /Gate
OBJ-MAN-MADE		ගේට්ටු මාර්ගය /Gate Way
OBJ-MAN-MADE		මතුපිට පාලන ලක්ෂ්‍යය සඳහා සංකේතය /Surface Monument Symbol
OBJ-MAN-MADE		භූමිතික පාලන ලක්ෂ්‍යය සඳහා සංකේතය /Geodetic Control Point Symbol
OBJ-MAN-MADE		පිල් ලකුණ /Benchmark
OBJ-MAN-MADE	FBM(with value)/පිල	පිල් ලකුණ (මූලික)/Benchmark (Fundamental)
POINT-FS	ග/L	මායිම් ගල /Landmark Benchmark
POINT-FS	පිඟ /RL	පිහිටි මායිම් ගල /Rock Landmark
POINT-FS	ක/BP	මායිම් කනුව(කොන්ක්‍රීට් කනුව/ලී වැට කනුව/වෙනත් ස්ථිර මායිම් කනු)/Boundary Post
POINT-FS	ල/M	සිමෙන්තිය මත සලකුණ /Mark on cement floor
POINT-FS		මායිම් තාප්පය මත සලකුණ /Mark on boundary wall
POINT-FS		තාප්පය මත සලකුණ /Mark on Wall
POINT-FS	ලී / St	ලී කුඤ්ඤය /Stake / Wooden Stakes
POINT-FS	පුඟ /AL	පුරා විද්‍යා දෙපාර්තමේන්තුව මගින් වළලන ලද ගල /Boundary Stone-Archeological Dept.

POINT-FS	කැග/ FL	වන සංරක්ෂණ දෙපාර්තමේන්තුව මගින් වළලන ලද ගල /Boundary Stone- Forest Dept.
POINT-FS	මාස/RDM	මාර්ග සංවර්ධන අධිකාරිය මගින් වළලන ලද සළකුණ /Boundary Stone- RDA
POINT-FS	වික/ EP	විදුලි කණුව /Electric Post
POINT-FS	දුක/TP	දුරකථන කණුව /Telephone Post
POINT-FS	ට්‍රාක /TFP	ට්‍රාන්ස්ෆෝමර් කණුව /Transformer Post
POINT-FS	තැපෙ/PB	තැපැල් පෙට්ටිය /Post Box
POINT-FS	TCB/දුකු	Telephone Call Box/දුරකථන කුටිය
POINT-FS	ඇ/N	පින්තල ඇණය /Brass Nail
POINT-FS	ඇ/ N	යකඩ ඇණය /Iron Nail
POINT-FS	යක/IR	යකඩ කණුව /Iron Rail
POINT-FS	මබ්/Mh	මනුබිල /Manhole
POINT-FS	කුබ/RR	කුණු බක්කිය/ Refuse Receptacle
POINT-FS	වප/SP	යතුර පයිප්පය/Stand Pipe
POINT-FS	වැ/V	වැල්වය නොහොත් වාතාශ්‍ර නලය/Value or Vent-pipe
POINT-FS	මපාල /SM	මතුපිට පාලන ලක්ෂ්‍යය /Surface Monument
POINT-FS	භූපාල/GP	භූමිතික පාලන ලක්ෂ්‍යය /Geodetic Control Point
POINT-FS	ගස /Tr	ගස /Tree
POINT-FS	කික/ kmP	කිලෝ මීටර කණුව /Kilometer Post
POINT-SN		මැනුම් ස්ථානය /Survey Nodes
POINT-TN		පරික්‍රමන ස්ථානය/ Traverse Nodes
POINT-TP		පැරණි පිඹුරක් මගින් පිහිටවූ ලක්ෂ්‍යය/Transferred Points
TEXT-BD		මායිම හැඳින්වීමේ විස්තරය/Boundary Line Description

TEXT-BDP		මායිම් ලක්ෂ්‍යයේ විස්තරය/Boundary Point Description
TEXT-EXT		ඉඩම් කැබැල්ලේ ගණනය කරන ලද වර්ගඵලය /Computed Extent of Land Parcels
TEXT-HG		ස්ථානීය උස /Height Value
TEXT-HYDRO		ඇල/ඔය/ගඟේ නම /Name of the river/oya
TEXT-INFO-PLAN		පිඬුර මත සටහන් කරන තොරතුරු /Text in body of Plan
TEXT-LOT		කැබලි අංකය /Lot Number
TEXT-PN		තොරතුරු මැනුම් හඳුනාගැනීමේ අංකය /Point Number
TEXT-RD	මාර්ග (අ)/Road(H)	මාර්ගය (අධිවේගී)/Road (Highways)
TEXT-RD	මාර්ග (ප්‍රාස)/Road(PS)	මාර්ගය (ප්‍රාදේශීය සභා)/Road (Pradeshiya Saba)
TEXT-RD	මාර්ග (වා)/Road(ID)	මාර්ගය (වාරි මාර්ග)/Road(Irrigation Dept)
TEXT-RD	මාර්ග (ඉ)/Road(LD)	මාර්ගය (ඉඩම් සංවර්ධන)/Road(Land Development)
TEXT-RD	මාර්ග (මාසංඅ)/Road (RDA)	මාර්ගය (මාර්ග සංවර්ධන අධිකාරිය)/Road(Road Development Authority)
TEXT-RD	මාර්ග (නස)/Road(MC)	මාර්ගය (නගර සභා)/Road (Municipal /Urban Council)
TEXT-RD	මාර්ග (පස)/Road(PC)	මාර්ගය (පළාත් සභා)/Road (Provincial Council)
TEXT-RD	මාර්ග (පමාසංඅ)/Road(PRDA)	මාර්ගය (පළාත් මාර්ග සංවර්ධන අධිකාරිය)/Road (Provincial RDA)
TEXT-RD	අපා /FP	අඩි පාර /Foot Path
TEXT-RD		ප්‍රවේශ මාර්ගය /Means of Access
TEXT-RD		පාර/ වතු පාර Road / Estate Road
TEXT-RD		මාර්ග දිශාවන්/Road Directions
TEXT-SC		ලක්ෂ්‍ය සංකේත/ Feature Code

TEXT-TP		පැරණි පිඹුරක් මගින් පිහිටවූ ලක්‍ෂ්‍යය /Transferred Point(Transferred survey nodes
TEXT-VAL		ග්‍රිඩ් අගයන්/ Grid Values
VIR-ARROW		ඊතලය/ Arrow
VIR-BAR		කොටස් දාර /Section Bar
VIR-CLITCH		යා ලකුණ / භාග යා ලකුණ/ Clitch / Half Clitch
VIR-CS		හරස් කැපුම/ CS Profile
VIR-DANGLE		Dangling Node
VIR-GRID		ග්‍රිඩ් රේඛා/ Grid
VIR-INDEX		මූලික සමෝච්ඡ රේඛා /Index Contours
VIR-INTER		අන්තර් සමෝච්ඡ රේඛා / Intermediate Contours
VIR-CLOSELINE		කැබැලි පියවීමේ රේඛා /Lot Closing Line
VIR-CLOSEDOT		කැබැලි පියවීමේ තිත / Lot Closing Dot
VIR-LS		දිග් කැපුම/ LS Profile
VIR-MARKS		කොටස් ලකුණු / Section marks
VIR-POLY		Virtual Polyline
VIR-TRVLINE		පරික්‍රමණ රේඛා/Traverse Line

TEXT- LUSE	ක / Cam	කපුරු /Camphor
	කර / Car	කරදමුංගු / Cardamom
	පොව/ CE	පොල් වත්ත (හෙක්.20ට වැඩි) / Coconut estate (over 20 hectares)
	සො /Cem	සොහොන්බිම / Cemetery
	පොඉ /CG	පොල් ඉඩම (හෙක්.20ට අඩු) / Coconut Garden (under 20 hectares)

TEXT-LUSE	චේ / Ch	චේන / Chena
	කු / Cin	කුරුඳු / Cinnamon
	පෑ / Cit	පෑභීරි / Citronella
	කො / Coa	කොකෝ / Cocoa
	කෝ / Cof	කෝපි / Coffee
	කපු / Cot	කපු / Cotton
	දෙ/රේ / D	දෙනිය / රේඛාවිතරය / Deniya or Diagram
	රේපි / DP	රේඛා විතර පිඹුරු / Diagram Plan
	කැ / F	කැලෑව / Forest
	ව / G = Garden	වත්ත (ස්ථිර නොහොත් තාවකාලික වගාව) / G = Garden (permanent or temporary cultivation)
	මු / HJ	මුකලාන / High jungle
	ලකැ / LJ	ලඳු කැලෑව / Low jungle
	බපි / LP = Lease Plan	බඳුකර පිඹුර / LP = Lease Plan
	හැක / MS = Milestone	හැතැප්ම කණුව / MS = Milestone
	අහෙ / NC	අළුත් හෙළිකිරීම / New clearing
	ඕ / O	ඕවිට / Owita
	කු / P	කුඹුර / Paddy field
	තව / PG	තල් වත්ත / Palmyrah Garden
	වැ / PL	වැවිල්ල / Plantation (gums, teaks &c)
	මිප / PM	මීනිරන් පතල / Plumbago mine
	තැක / PO	තැපැල් කන්තෝරුව / Post Office
	තැවිකා / PTO	තැපැල් හා විදුලි පණිවුඩ කාර්යාලය / Post and Telegraph Office
	ප / Pt	පතන / Patana
	ආවැබ / PW	ආණ්ඩුවේ වැඩ දෙපාර්තමේන්තු බංගලාව / Public Work Department bungalow
	ගව / Q	ගල්වල / Quarry
	ර / Rb	රබර් / Rubber
	තා / RH	තානායම / Rest House
	දුනැ / RS	දුම්රිය නැවතුම්පල / Railway Station
	තේ / T	තේ / Tea
	කම / TF	කමත / Threshing floor
	දු / Tob	දුම්කොළ / Tobacco

TEXT-LUSE	හිපි / TP	පැරණි හිමිකම් පිඹුර / Old Title plan
	හිපි (ර) / TP (Cr)	පැරණි රජයේ හිමිකම් පිඹුර / Old Title Plan, Crown
	එ / V	එළවළු වගාව / Vegetables
	වව / WH	වතුර වල / Water Hole
	මුඛි / WL	මුඛිම / Open Waste Land
	පා/ eg: CG (ab)	පාළු (අනෙකුත් සාපේක්ෂ නාම සමඟ එකට භාවිතා කරනු ලැබේ.) / Abandoned (used conjunction with other initials as CG (ab))
	ගල / RK	ගල / Rock